



**КОМИТЕТ ИМУЩЕСТВЕННЫХ ОТНОШЕНИЙ
АДМИНИСТРАЦИИ ПЕРМСКОГО МУНИЦИПАЛЬНОГО ОКРУГА**

РЕШЕНИЕ

о размещении объектов № 2595

Пермский край
Пермский округ

03.10.2023

Комитет имущественных отношений администрации Пермского муниципального округа разрешает Акционерному обществу «Газпром газораспределение Пермь» (ИНН 5902183841, ОГРН 2125902017723, почтовый адрес: 614000, г. Пермь, ул. Петропавловская, 43)

размещение объекта «газопровод давлением до 1,2 Мпа, для размещения которого не требуется разрешения на строительство»

на землях государственная собственность на которые не разграничена

на срок 1 год.


Местоположение: Пермский край, Пермский муниципальный округ, п. Кукуштан, ул. Калужская, к дому 7-2.

Приложение: схема предполагаемых к использованию земель или части земельного участка.

Особые условия использования:

1. При размещении объекта учесть параметры ширины проезда улично-дорожной сети, во избежание сужения полосы отвода дороги.
2. Получение разрешения на производство земляных работ.

Заместитель председателя комитета


(подпись, печать)

М.В. Королева



Схема предполагаемых к использованию земель или части земельного участка

Объект: Газопровод давлением до 1,2 Мпа, для размещения которого не требуется разрешения на строительство

Местоположение: расположенных по адресу: Пермский край, м.о. Пермский, п. Кукуштан, ул. Калужская, к дому 7-2.

Площадь земель или части земельного участка, кв.м.: **161**

Категория земель: земли населенных пунктов

Вид разрешенного использования: -








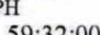
Описание границ смежных землепользователей:

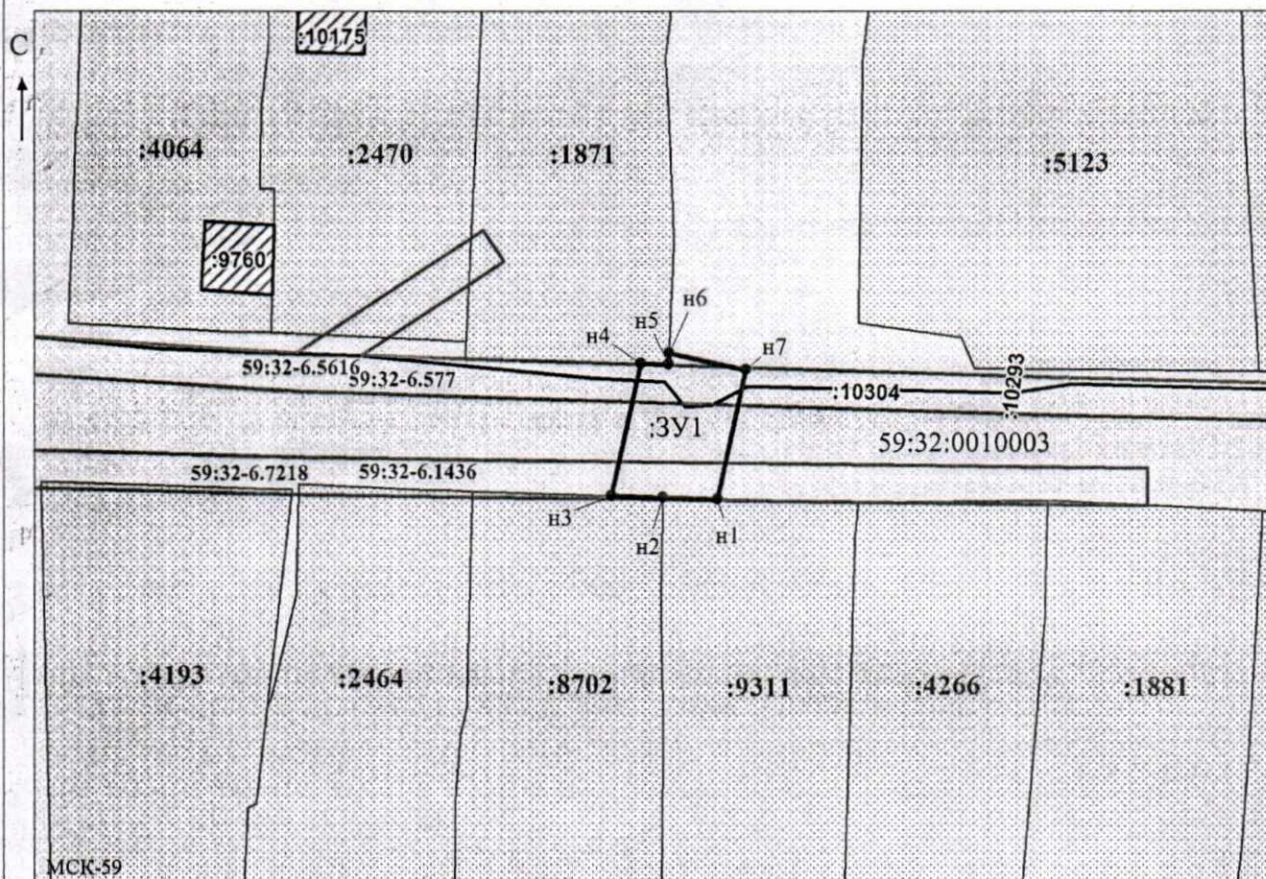
- От точки н1 до точки н2 - земельный участок с кадастровым номером 59:32:0010003:9311
- От точки н2 до точки н3 - земельный участок с кадастровым номером 59:32:0010003:8702
- От точки н3 до точки н4 - земли общего пользования
- От точки н4 до точки н6 - земельный участок с кадастровым номером 59:32:0010003:1871
- От точки н6 до точки н1 - земли общего пользования

Каталог координат, м

№ точки границы	X	Y
н1	477122.80	2245888.49
н2	477122.94	2245882.76
н3	477123.12	2245877.30
н4	477137.15	2245880.38
н5	477137.06	2245883.38
н6	477138.25	2245883.42
н7	477136.48	2245891.49
н1	477122.80	2245888.49

Условные обозначения:

- | | | | |
|---|---|---|--|
|  | - предполагаемый участок земель, на которых планируется размещение объекта |  | - зоны с особыми условиями использования территории, сведения о которых внесены в ЕГРН |
|  | - границы и номер земельного участка, сведения о которых внесены в ЕГРН |  | - характеристическая точка границ земель или части земельного участка |
|  | - границы и номер объекта капитального строительства, сведения о которых внесены в ЕГРН |  | - характеристическая точка границ земель или части земельного участка |
|  | - граница кадастрового квартала |  | - номер кадастрового квартала |



Заявитель: _____

МП

(подпись, расшифровка подписи)

Масштаб 1:700

/ Осипова А.Д.

(для юридических лиц и индивидуальных предпринимателей)